ESQUENA DEL BURRO, COVA DE L' - Nº 753

Referencia: Ali.-753-24T-06B-10B

Localidad de acceso: Castells o Tárbena
Partido Judicial: La Vila Joiosa
Comarca: La Marina Baixa
Lugar: Barranc del Xorquet

Datos Referenciales:
Nº General: 753
Nº en s.s. orográfico: 24
Término Municipal: Tárbena
S. Orográfico: 06) Serrella, Bernia, Ferrer
s.s. orográfico: B) La Xortá, (El Xorquet)
V. Hidrográfica: 10) Río Guadalest
s.v. hidrográfica: B) R. Bolulla, Algar

Recorrido total: 25 m.
Profundidad máxima: +7 m.

CUADRO SINÓPTICO DE LA CAVIDAD

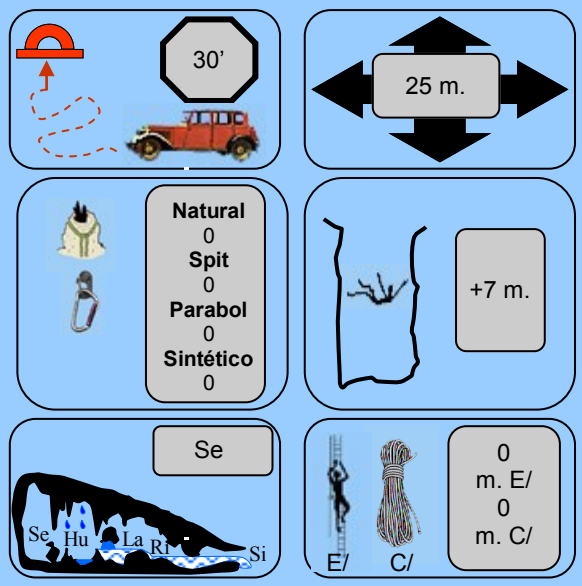

LOCALIZACIÓN

Plano Guía.- s.s.o. : 06B —Ref. A. 753-25T
Cartografía Oficial de la Comunidad Valenciana I. C. V. Nº 822 (1-4) Bolulla Escala 1: 10.000
Coordenadas UTM: (ED50) 4288000 N – 748325 E – a.s.n.m. 715 m. (20-02-2014)

ACCESO A LA CAVIDAD

Cartografía Oficial de la Comunidad Valenciana I. C. V. Nº 822 (1-4) Bolulla Escala 1: 10.000
Escala en la publicación: Distancia entre coordenadas 1.000 metros.

Trabajo presentado por:

R. Pla Salvador y F. Pavía Alemany

Centro Excursionista de Alcoy (Febrero 2014)

ANTECEDENTES

Podemos decir que la cavidad es conocida por los lugareños desde siempre por su fácil acceso, no obstante, según datos obtenidos, en la década de los 60 es visitada por varios grupos espeleológicos desconociendo hasta la fecha los trabajos que hubieran podido realizarse. Lo que si que es cierto es que las huellas de estas visitas han quedado como ejemplo de la ignorancia que reinaba en aquellos años.

La expedición que sí ha dejado huella positiva y de la que hemos obtenido información, es la del Espeleo Club Covak de la Vila Joiosa, cuyos resultados publicamos íntegramente como parte de la historia de esta cavidad.

En el caso de que no tengamos más noticias sobre sus primeras exploraciones espeleológicas, el día 20 de Mayo de 1989, los espeleólogos Neso Linares, Paco Finestrat, Vicente Pérez y un acompañante o guía llamado Tomás, fueron los primeros que realizaron un trabajo espeleológico de esta cueva, aunque las marcas dejadas por otros visitantes se elevan al 1960.

ACCESO A LA CAVIDAD

Aunque la aproximación descrita por el grupo Covak se inicia en el collado de Bixauca acceso a la cueva del Somo, en la actualidad el acceso es muy cómodo y fácil para su localización.

Partiendo del aparcamiento descrito para el Avenc de la Foia del Clot Nº 202 del CATA, (CONEXIÓN) http://deco.alc.upv.es/cuevasalicante/pdf/foia-clot-202.pdf y siguiendo la misma senda, en un trecho de unos 550 m. se alcanza un pequeño collado. (Foto 1) Poco antes de llegar a él debemos salir de la senda por la izquierda en dirección al barranco del Xorquet, que orientados por el GPS nos marcará la

Foto: R. Pla, F. Pavía (20-02-14)



Foto 1) Vista de la localización de la cueva vista desde la salida del aparcamiento.

dirección hacia la cueva. Entre la senda y la cavidad no hay más que unos 70 m. de distancia y -20 m. de desnivel. Este tramo se hace entre bancales abandonados y márgenes desmoronados. Puesto que la boca queda abierta en dirección Norte (Foto 2) y nosotros nos aproximamos por el Sur, ésta no es visible hasta que no se está en ella o bien se ha rebasado. A partir de la cavidad desaparecen los restos de bancales, presentando una muy empinada ladera con abundantes cortados que la hacen bastante peligrosa, como se observa en la fotografía nº 1. Al fondo de la foto 2 se observa el vehículo, quedando marcado el punto de aparcamiento.

Foto: R. Pla, F. Pavía (20-02-14)

Foto 2) Vista desde encima de la boca. Al fondo de la fotografía el aparcamiento.

DESCRIPCIÓN DE LA BOCA Y ALREDEDORES

Su boca es relativamente grande, unos 3 m. de ancha por 1,50 m de alta, aunque queda bastante cubierta por la vegetación, especialmente por la zarzamora (Foto 3). Se encuentra bajo un pequeño cortado de unos 4 m. de altura, pudiendo alcanzarla por su extremo izquierdo según nos aproximamos, aunque no es posible ver la entrada. Sobre la cavidad se extiende el último resto de bancal colmatado de monte bajo y en ambas partes, así como rebasada la cueva la pendiente se precipita sobre el barranco que se observa a bastante profundidad. Esta ladera presenta pequeños cortados de entre 2 y 4 m. de altura, entre los cuales podemos, con gran peligro, ir descendiendo hasta el lecho de la erosionada y limpia rambla.

Foto: R. Pla, F. Pavía (20-02-14)



Foto 3) Boca de la cavidad vista desde su interior. Al fondo el barranco y ante su entrada la abundante zarzamora.

ESPELEOMETRÍA Y DESCRIPCIÓN TOPOGRÁFICA

Inicialmente la cueva presenta una estancia a modo de abrigo, formando un recinto de unos 3 m. de anchura por 3,5 m. de fondo y entre el metro y metro y el medio de altura. Tanto el suelo como el techo quedan abombados al unísono formando como un arco. Siguiendo la pared E en sentido SSE se abre un paso, (Foto 4) y 5) inicialmente poco

Foto 4) Inicio de la entrada a la diminuta sala desde el recinto inicial exterior

Foto: R. Pla, F. Pavía (20-02-14)

Foto 5) Entrada ya reptando a la salita diminuta descrita.

estrecho, dando entrada a una diminuta salita de 1,50 x 2 m. y 70 cm. de altura, abriéndose un estrecho paso en la misma dirección de la pared izquierda de no más de 80 cm. de largo. Forzado esta estrechez se alcanza el inicio de un corredor abigarrado de concreciones y cómodas dimensiones para su recorrido, de unos 7 m. de largo. (Foto 6) Al final de esta estancia la concreción, especialmente estalactitas, estalagmitas y columnas forman una imponente reja de gran belleza y colores que van del blanco al rojo granate pasando por tonos verdosos, amarillentos y marrones. En este extremo se encuentra al punto 2 del plano, marcado por una estalagmita de 1 m. de altura por unos 30 cm. de diámetro. (Foto 7)

Foto 6) Entrada al corredor inicial

Foto: R. Pla, F. Pavía (20-02-14)

Foto 7) Estalagmita del punto 2 desde el punto 1.

Siguiendo ahora en dirección SE, la estancia se abre formando una sala de unos 12 m. de larga por anchuras de 2 a 6 m. y alturas que oscilan entre 1,8 m. y 2,5 m. Esta sala queda invadida por todas partes, incluido techo y suelo, por una increíble y abundante proliferación de formaciones calcáreas, con columnas, estalagmitas de hasta 2 m. de altura, estalactitas… y como en el tramo anterior, dotadas de todos los matices de colores típicos de la concreción más diversa. (Fotos 8 y 9) Sobre el punto 1 del plano situado en el centro de esta sala descrita, se abre una cúpula de 5 m. de altura y unos 3 m. de anchura máxima , que

Foto 8) Paso entre la sala interior y el corredor

Foto: R. Pla, F. Pavía (20-02-14)

Foto 9) Colorido de las concreciones

contrastando con el resto de la cavidad no se observa concreción alguna, llamando la atención los fenómenos de corrosión, tanto en su interior como en el borde Este del brocal de entrada.

En este mismo punto y en dirección 270º se abre un estrecho paso descendente que comunica a unos 2 m. de recorrido con un corredor que a unos 3 m. desemboca en una rotura trasversal de dirección NNW a SSE, cerrándose por ambos extremos. Es muy significativo la marcada corrosión en este tramo en concordancia con la de la cúpula, llegando a suponer de la existencia de una corriente de aire, que procedente de la rotura sigue, a través de las fisuras por la chimenea, creando un microclima capaz de erosionar la roca calcárea por donde pasa.

Foto: R. Pla, F. Pavía (20-02-14)

Foto 10) Colada en la sala del interior

Catálogo de Cavidades de la Provincia de Alicante – www.cuevasalicante.com

ACTIVIDAD: EXPLORACIÓN DE LA LLOMA DEL SOMO.
TOPOGRAFÍA DE LA COVETA DE L'ESQUENA DEL BURRO.

FECHA: 20 de Mayo de 1.989.

LUGAR: LLOMA DEL SOMO. BOLULLA (MARINA BAIXA).

ASISTENTES: Neso Llinares
Paco Finestrat
Vicent Pérez
ACOMPAÑANTE: Tomás

A las 9:00 h. estacionamos los coches en el Collado de Bichanca y ascendimos hasta el Somo iniciando una batida en dirección Sureste, buscando el Barranc del Chorquet. Encontramos un abrigo de pastor con posibilidades de continuación (si se desobstruye una especie de margen que hay al fondo). Llegamos al barranco del Chorquet cuando serían aproximadamente las 12:00 h. y tras seguirlo hacia arriba, en dirección Suroeste, durante media hora ascendimos buscando la senda Bolulla-Castell de Castells y nos dispusimos a topografiar tras localizar la coveta de l'esquena del burro, sita en la pared de la izquierda del barranco, y cuya boca se orienta hacia el Norte. A las 15:00 h. continuamos por la senda Bolulla-Castell de Castells y llegamos al Avenc del Cossi disponiéndonos a visitarlo. La cabecera de dicho Avenc está instalada con un taco, y la misma se completa con una clavija como reaseguro, y un anclaje natural sobre el puente de roca realizando un pasamanos para acceder a la cabecera. Se instaló(a unos 7 m. de la cabecera y en la misma pared) un separador para evitar unos roces. La clavija utilizada en este caso se dejó allí para posteriores exploraciones.

A las 19:00 h. se desinstaló la sima e iniciamos la marcha de regreso al Somo, por la senda Bolulla-Castell de Castells, hasta encontrar "els corralets del Somo", desde allí cogimos el camino Castell de Castells-Tárbena y llegamos a los coches alrededor de las 20:30 h.,terminando así la expediciòn.

COORDENADAS:

X: 74.829
Y: 4.288
Z: 700

ESPELEOMETRÍA:

Recorrido: 74'55 m.

COVETA DE L'ESQUENA DEL BURRO (BOLULLA)

E.C. COVAK MAIG-89

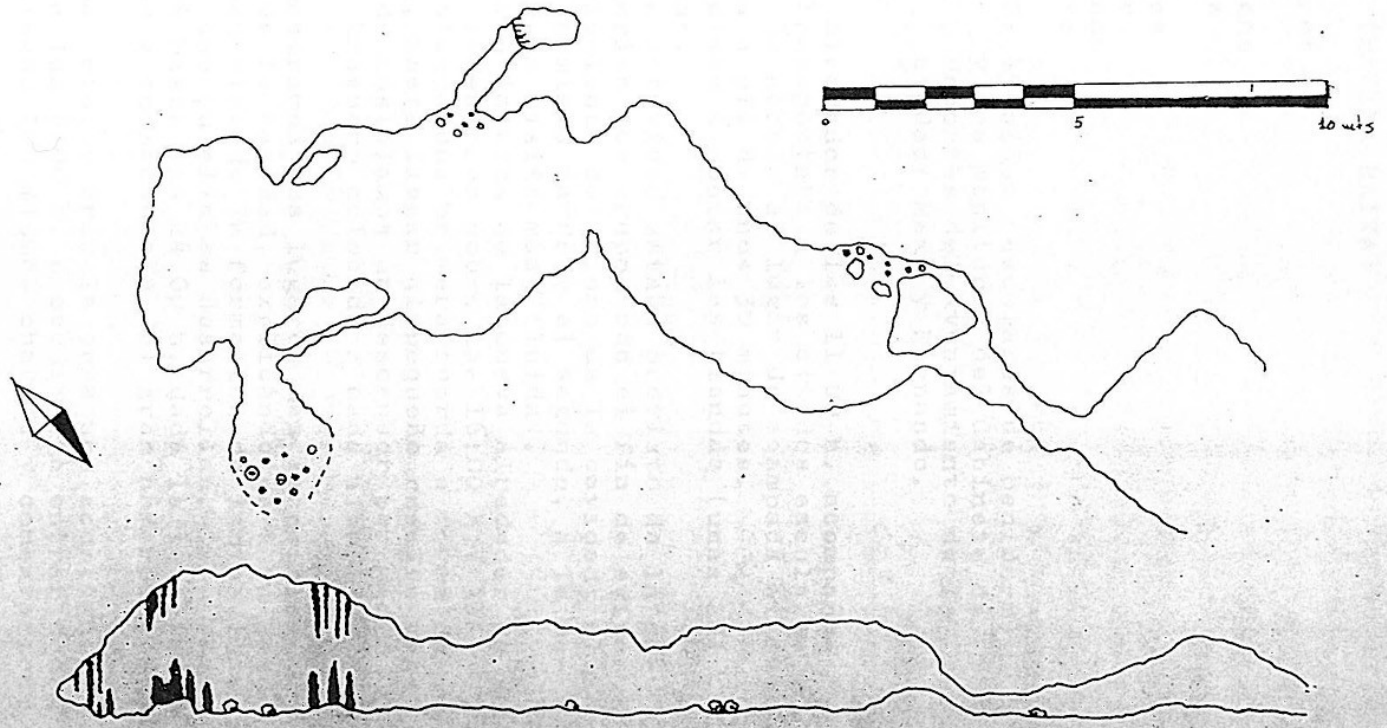

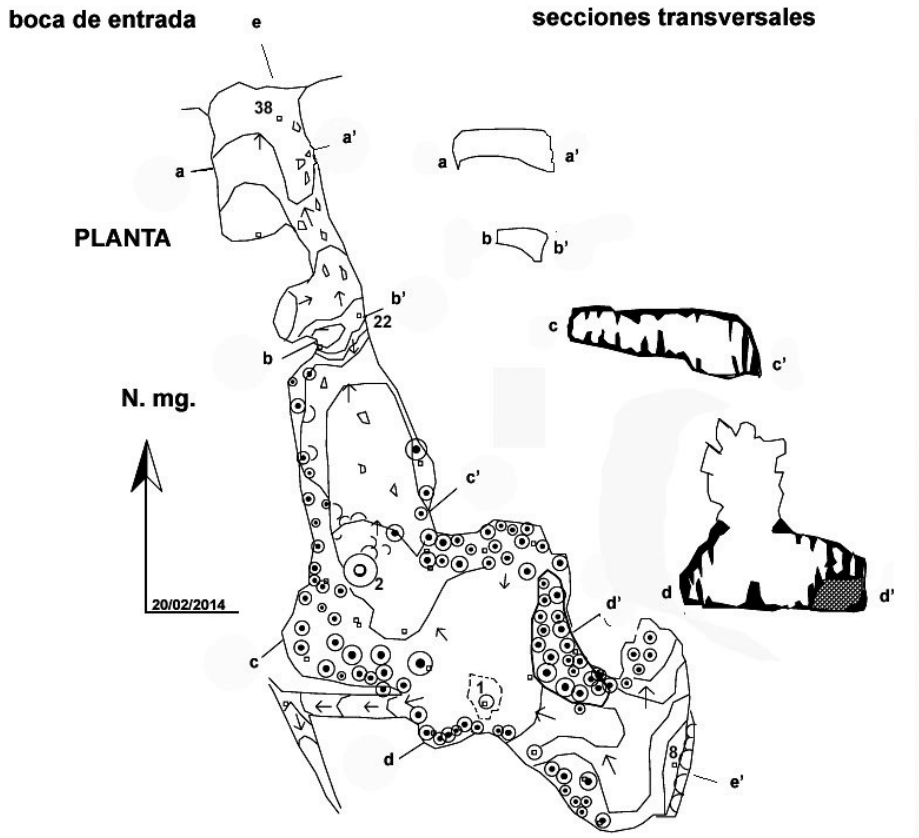

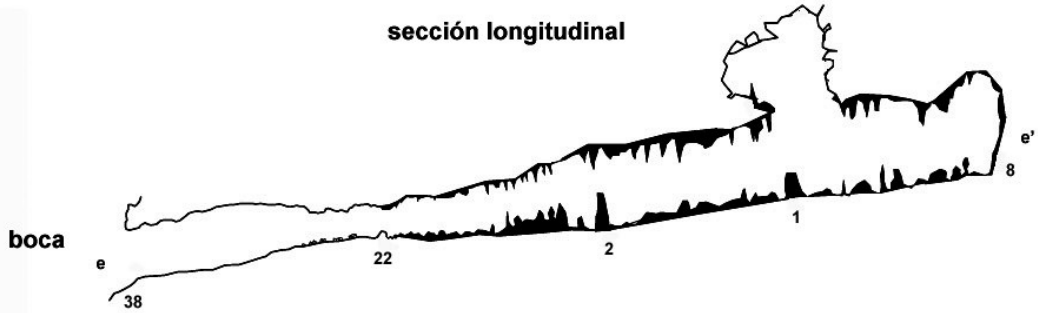

0 2 4 6 8 10 m
Escala 1:200

COVA DE L´ESQUENA DEL BURRO

(Tárbena)

Ref. Ali.-753-24T-06B-10B

Topógrafos: R. Pla y F. Pavía (20/02/2014)

BIBLIOGRAFÍA

GENERALITAT VALENCIANA (1.999), Cartografía Oficial de la Comunidad Valenciana Hoja Nº 822 (1-4) Bolulla a Esc. 1.10.000, Instituto Cartográfico Valenciano, CD Prov. de Alicante

ESPELEO CLUB COVAK—LA VILA JOIOSA. 1989—Memorias de actividades del club.

COLABORADORES